









LISTE COMMUNALE DES SERVITUDES D'UTILITE PUBLIQUE AFFECTANT L'OCCUPATION DES SOLS

Libellé de la servitude	Légende carte	Réf.	Objet	Acte instituant la servitude	Gestionnaires
PASSAGE TRAVAUX et ENTRETIEN DES OUVRAGES		A4	Cours d'eau non domaniaux	Arrêté préfectoral du 09/09/1982	Direction Départementale des Territoires 1, rue des Cévennes - 73011 CHAMBERY
PROTECTION DES EAUX		AS1	Périmètre de protection du captage de La Seytaz	Arrêté préfectoral du 20/06/1994	Agence Régionale de Santé / délégation Savoie 94, boulevard de Bellevue 73000 CHAMBERY
ENERGIE HYDRAULIQUE		I2	Chute hydroélectrique de Presle : prise de La Serraz et Tenant de la Martinette	Décret du 20/07/1966	DREAL Auvergne –Rhône-Alpes Unité Interdépartementale des 2 Savoie 430, rue de Belle Eau - 73000 CHAMBERY
LIGNES ELECTRIQUES		I4	Ligne aérienne 63 kV La Chapelle du Bard – Grande-Ile – Saint Pierre d'Albigny 1	Arrêté préfectoral du 26/07/1990	Réseau de Transport d'Électricité / GMR Savoie 455, avenue du pont de Rhonne - BP 12 73201 ALBERTVILLE cedex
		I4	Ligne aérienne La Chapelle du Bard – La Rochette 1	Arrêté préfectoral du 26/07/1990	
		I4	Poste de La Rochette		
TELECOMMUNICATIONS : PROTECTION CONTRE LES PERTURBATIONS ELECTROMAGNETIQUES		PT1	Station hertzienne de La Rochette	Arrêté ministériel du 07/06/1989	ORANGE – UPR – SE 2, chemin des Têts 74012 ANNECY
TELECOMMUNICATIONS : PROTECTION CONTRE LES OBSTACLES		PT2	Station hertzienne La Rochette – Saint Pierre d'Albigny : zone secondaire de dégagement	Accord CORESTA du 28/06/1988	
RESEAUX DE TELECOMMUNICATION		PT3	Câble n° 180-16		ORANGE – UI Alpes 30bis, rue Ampère - 38000 GRENOBLE



le plan des servitudes est consultable et téléchargeable sur le géoportail à l'adresse suivante :  
<http://carto.geo-ide.application.developpement-durable.gouv.fr/500/SUP.map#>